

**ДЕПАРТАМЕНТ ОБРАЗОВАНИЯ, НАУКИ  
И МОЛОДЕЖНОЙ ПОЛИТИКИ  
ВОРОНЕЖСКОЙ ОБЛАСТИ**

**ПАСПОРТ  
ДОРОЖНОЙ БЕЗОПАСНОСТИ  
ОБРАЗОВАТЕЛЬНОГО УЧРЕЖДЕНИЯ**



СОГЛАСОВАНО

Руководитель отдела  
 Руководитель органа управления образованием

Образованца  
 Буряк А.Т.  
 (подпись) (Ф.И.О.)

\_\_\_\_\_  
 (дата)

УТВЕРЖДАЮ

Директор  
 Руководитель образовательного учреждения

МКОУ Зыболотовская СОШ  
 Яковенко С.А.  
 (подпись) (Ф.И.О.)

\_\_\_\_\_  
 (дата)

СОГЛАСОВАНО

Начальник ГИБДД УОМВД  
 Руководитель подразделения ГИБДД УОМВД, являясь

Ольховатского р-на майор полиции  
 Барышников Ю.П.  
 (подпись) (Ф.И.О.)

\_\_\_\_\_  
 (дата)

# ПАСПОРТ

дорожной безопасности образовательного учреждения

МКОУ Зыболотовская СОШ

(наименование образовательного учреждения, филиала образовательного учреждения)

## Общие сведения

Муниципальное казенное общеобразовательное учреждение Заболотовская средняя общеобразовательная школа Ольховатского муниципального района Воронежской области

(Полное наименование ОУ)

Тип ОУ Муниципальное казенное общеобразовательное учреждение

Юридический адрес ОУ: 396691 Воронежская обл., Ольховатский р-н, п.

Заболотовка, ул. Зелёная, д. 15

Фактический адрес ОУ: 396691 Воронежская обл., Ольховатский р-н, п.

Заболотовка, ул. Зелёная, д. 15

Руководители ОУ:

Директор (заведующий) Яковенко Светлана Анатольевна (47395) 3-18-82  
(фамилия, имя, отчество) (телефон)

Заместитель директора по учебной работе Буряк Людмила Алексеевна (47395) 3-14-20  
(фамилия, имя, отчество) (телефон)

Заместитель директора по воспитательной работе Доценко Валентина Викторовна (47395) 3-18-82  
(фамилия, имя, отчество) (телефон)

Ответственные работники  
муниципального органа

управления образованием Руководитель отдела Буряк Александр Петрович  
образования (фамилия, имя, отчество)  
администрации (47395) 4-02-43  
Ольховатского (телефон)  
муниципального района  
(должность)

Ответственные от  
Госавтоинспекции

\_\_\_\_\_

(должность)

\_\_\_\_\_

(фамилия, имя, отчество)

\_\_\_\_\_

(должность)

\_\_\_\_\_

(фамилия, имя, отчество)

\_\_\_\_\_

(телефон)

Ответственные работники за организацию  
работы по профилактике детского дорожно-транспортного травматизма:

заместитель директора по ВБ и ОТ Клепиков Андрей Валентинович  
(должность) (фамилия, имя, отчество)

(47395) 3-18-82  
(телефон)

Руководитель или ответственный работник дорожно-эксплуатационной организации, осуществляющей содержание улично-дорожной сети \* Директор ООО «Россошанское ДРСУ № 1»

(должность)

Ярошев Валерий Анатольевич

(фамилия, имя, отчество)

(47396) 2-29-30

(телефон)

Руководитель или ответственный работник дорожно-эксплуатационной организации, осуществляющей содержание технических средств организации дорожного движения \* Директор ООО «Россошанское ДРСУ

№

1»

(должность)

Ярошев Валерий Анатольевич

(фамилия, имя, отчество)

(47396) 2-29-30

(телефон)

Количество обучающихся (воспитанников) 395

Наличие информационного стенда по БДД имеется, расположен в коридоре 1 этажа здания средней школы

(если имеется, указать месторасположение)

Наличие класса по БДД отсутствует

(если имеется, указать месторасположение)

Наличие учебной площадки для проведения практических занятий по БДД отсутствует

(если имеется, указать месторасположение)

Наличие автобуса в ОУ имеется 1 автобус

(при наличии автобуса)

Владелец автобуса МКОУ Заболотовская СОШ

(ОУ, муниципальное образование и др.)

Время занятий в ОУ:

1-ая смена: с 8 час. 30 мин. по 15 час. 30 мин.,

2-ая смена: отсутствует,

внеклассные занятия: с 12 час. 45 мин. по 21 час. 00 мин.

Телефоны оперативных служб:

Пожарная часть № 46 – 01 или 4-00-01.

Отдел внутренних дел по Ольховатскому муниципальному району – 02 или 4-00-02.

Скорая медицинская помощь – 03 или 3-16-06.

## Содержание

### 1. План-схемы ОУ.

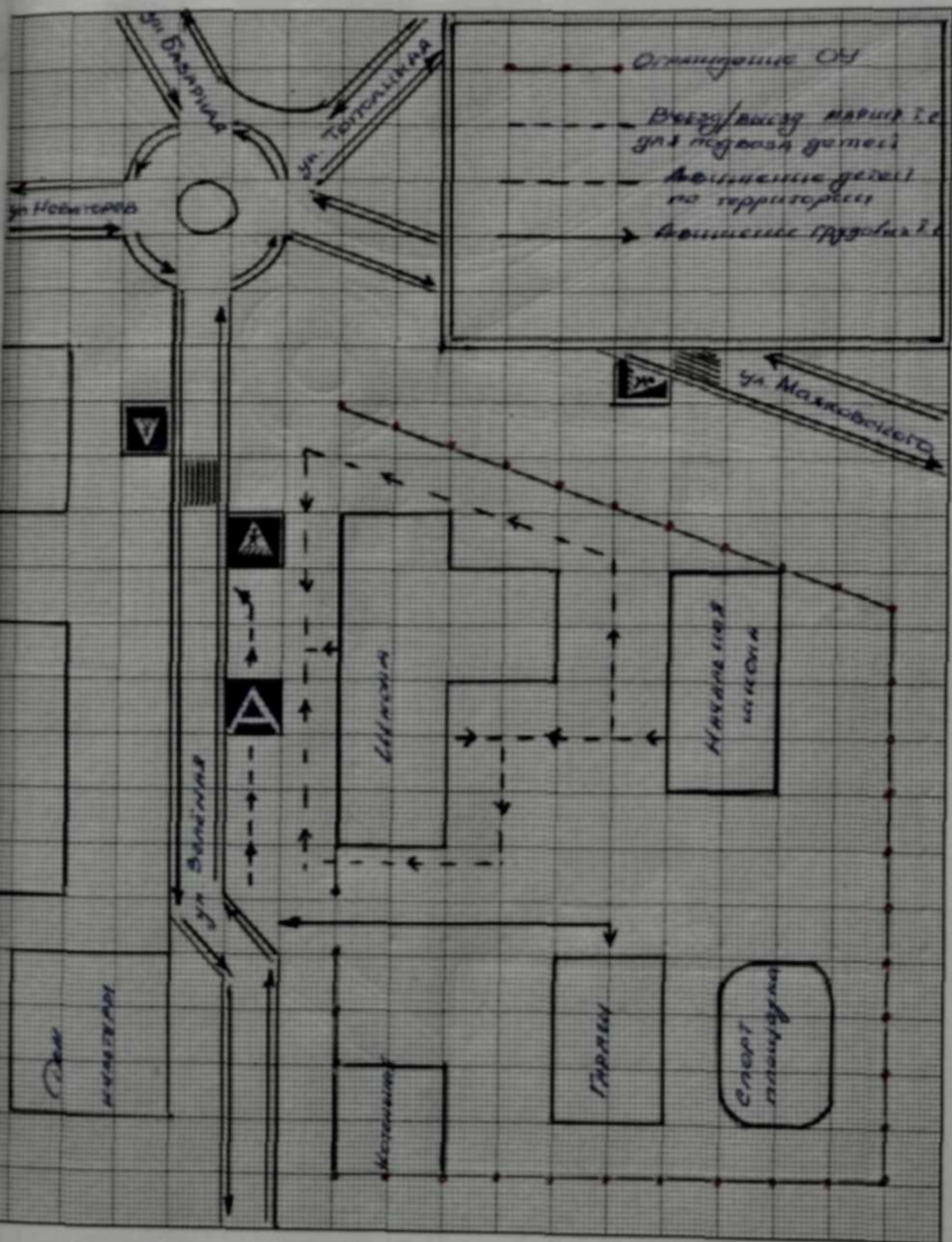
- 1.1. район расположения ОУ, пути движения транспортных средств и детей (обучающихся, воспитанников);
  - 1.2. организация дорожного движения в непосредственной близости от образовательного учреждения с размещением соответствующих технических средств организации дорожного движения, маршруты движения детей и расположение парковочных мест автотранспорта;
  - 1.3. маршруты движения организованных групп детей от ОУ к стадиону, парку или к спортивно-оздоровительному комплексу;
  - 1.4. пути движения транспортных средств к местам разгрузки/погрузки и рекомендуемых безопасных путей передвижения детей по территории образовательного учреждения.
2. Информация об обеспечении безопасности перевозок детей специальным транспортным средством (автобусом).
- 2.1. общие сведения;
  - 2.2. маршрут движения автобуса до ОУ;
  - 2.3. безопасное расположение остановки автобуса ОУ.

### III. Приложения:



1.2. Схема организации дорожного движения в непосредственной близости от образовательного учреждения с размещением соответствующих технических средств, маршруты движения детей и расположение парковочных мест автотранспорта

Схема.

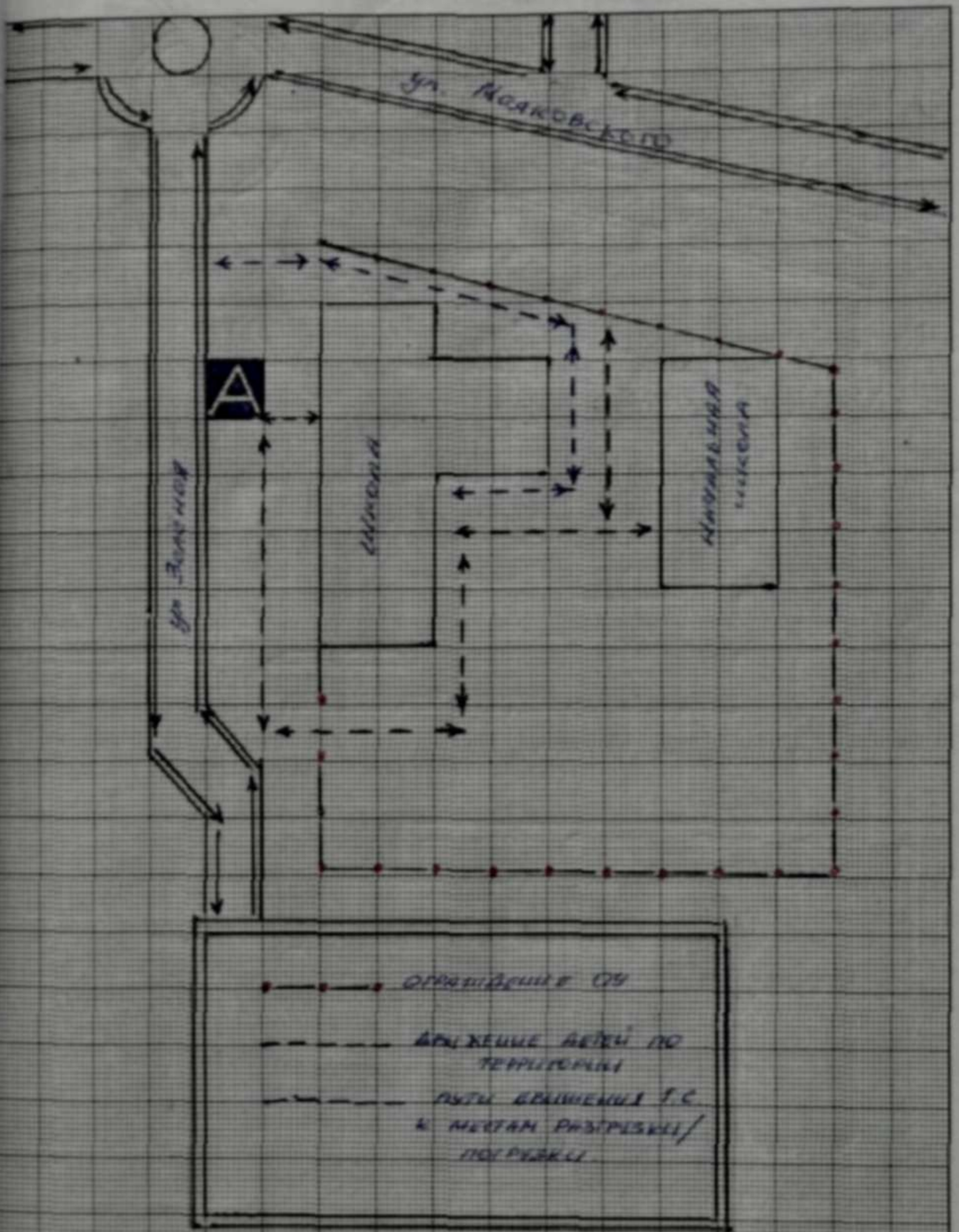






1.4. Пути движения транспортных средств к местам разгрузки/погрузки и рекомендуемые пути передвижения детей по территории образовательного учреждения

Хема.



## 2. Информация об обеспечении безопасности перевозок детей специальным транспортным средством (автобусом)

### 2.1. Общие сведения

Количество автобусов: 1

Марка	ПАЗ	
Модель	32053-70	
Государственный регистрационный знак	у 702 НМ 36 RUS	

Соответствие конструкции требованиям, предъявляемым к школьным автобусам соответствуют

### 1. Сведения о водителе автобуса

Фамилия, имя, отчество	Принят на работу	Стаж в категории D	Дата предстоящего мед. осмотра	Период проведения стажировки	Повышение квалификации	Допущенные нарушения ПДД
Доценко Сергей Александрович	2007	14	2015 г.		16. 01. 2014 НОУ ДО Ольховатский спортивно- технический центр ДОСААФ	

### 2. Организационно-техническое обеспечение

1) Лицо, ответственное, за обеспечение безопасности дорожного движения: Клепиков Андрей Валентинович  
назначено приказом № 84-3 от 09. 09. 2015г.  
прошло аттестацию \_\_\_\_\_

2) Организация проведения предрейсового медицинского осмотра водителя:  
осуществляет: медицинские работники БУЗ ВО «Ольховатская ЦРБ  
Пушкарная Ольга Владимировна  
(ФИО специалиста)  
на основании удостоверений № 515 о прохождении подготовки по вопросам  
проведения предрейсовых, послерейсовых и текущих медицинских осмотров  
водителей транспортных средств  
действительного до 11. 07. 2016 г.

3) Организация проведения предрейсового технического осмотра транспортного средства:  
осуществляет: Яковенко Сергей Николаевич

на основании свидетельства

---

---

4) Дата очередного технического осмотра 17.10. 2015 г. (у 702 НМ 36)

5) Место стоянки автобуса в нерабочее время гараж МКОУ Заболотовская СОШ (у 702 НМ 36),

меры, исключающие несанкционированное использование дежурство сторожа в нерабочее время в МКОУ Заболотовская СОШ, ограждение территории двора администрации Ольховатского муниципального района, дежурный работник в здании администрации

### **3. Сведения о владельце**

Юридический адрес владельца 396691, Воронежская обл., Ольховатский р-н, п. Заболотовка, ул. Зелёная, д. 15

Фактический адрес владельца 396691, Воронежская обл., Ольховатский р-н, п. Заболотовка, ул. Зелёная, д. 15

Телефон ответственного лица (47395) 3-18-82

### **4. Сведения об организациях, осуществляющих техническое обслуживание и ремонт автобусов**

ООО «Воронежавтогазсервис» ТКЦ Россошь, Воронежская область, г.Россошь, ул. 50 лет СССР, 78, тел. (47396) 3-60-44, 5-34-50

### **5. Сведения об организациях, осуществляющих перевозку детей специальным транспортным средством (автобусом)**

МКОУ Заболотовская СОШ, 396691, Воронежская обл., Ольховатский р-н, п. Заболотовка, ул. Зелёная, д. 15, тел. (47395) 3-18-82, e-mail zabsosch@yandex.ru

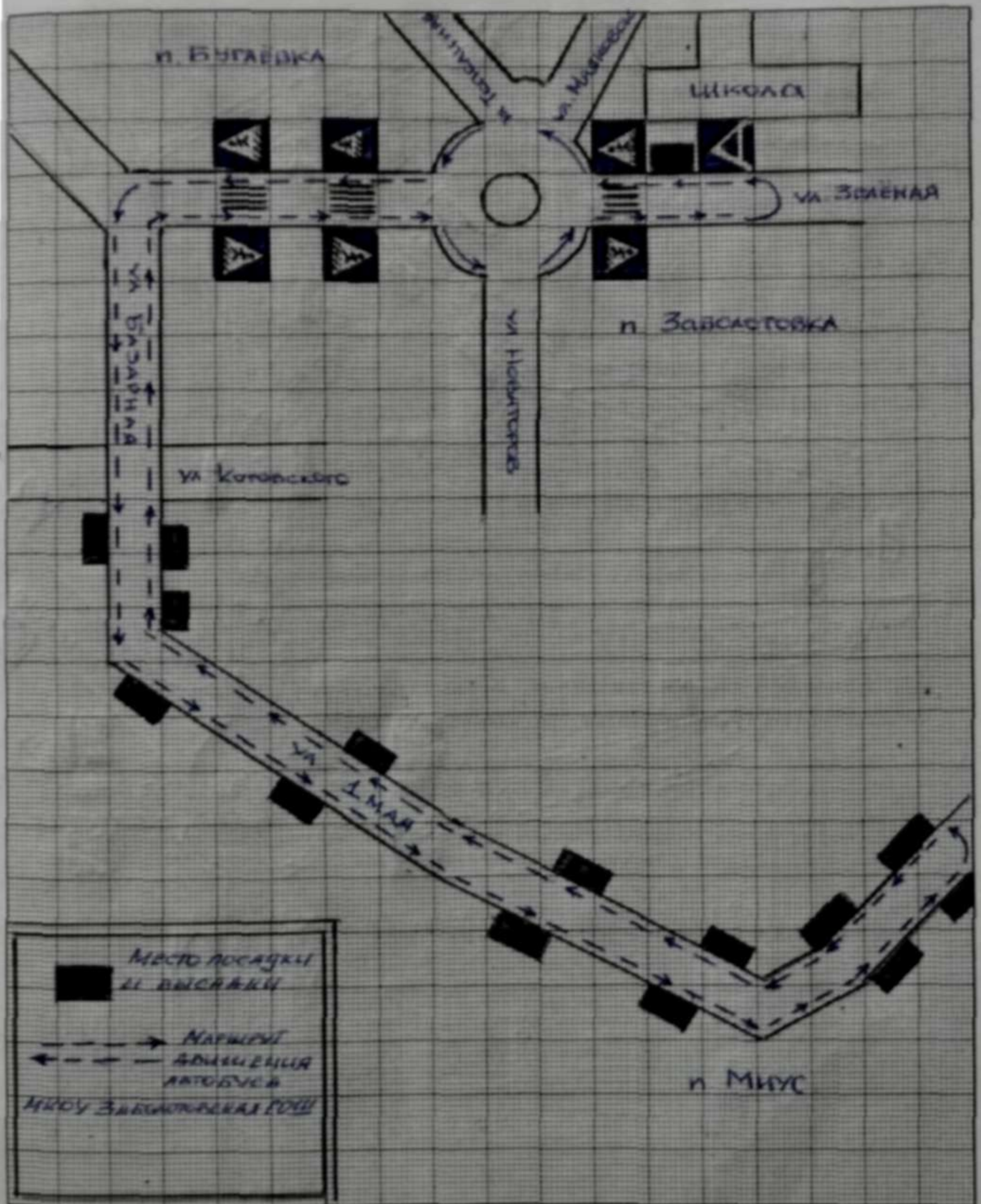
*рекомендуемый список контактов организаций, осуществляющих перевозку детей специальным транспортным средством (автобусом)*

### **6. Сведения о ведении журнала инструктажа**

Журнал инструктажа ведётся

## 2.2. Маршрут движения автобуса ОУ

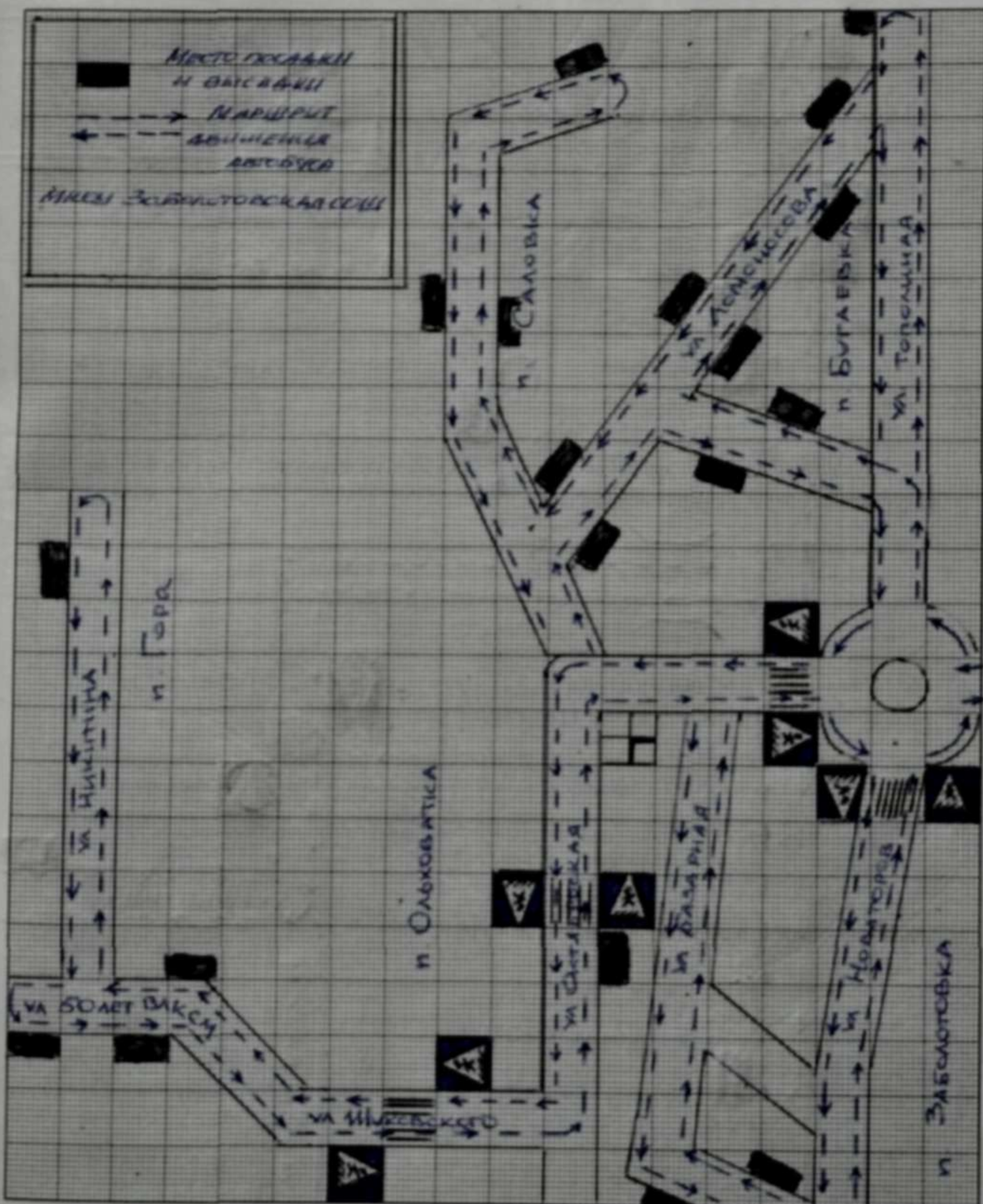
Схема.





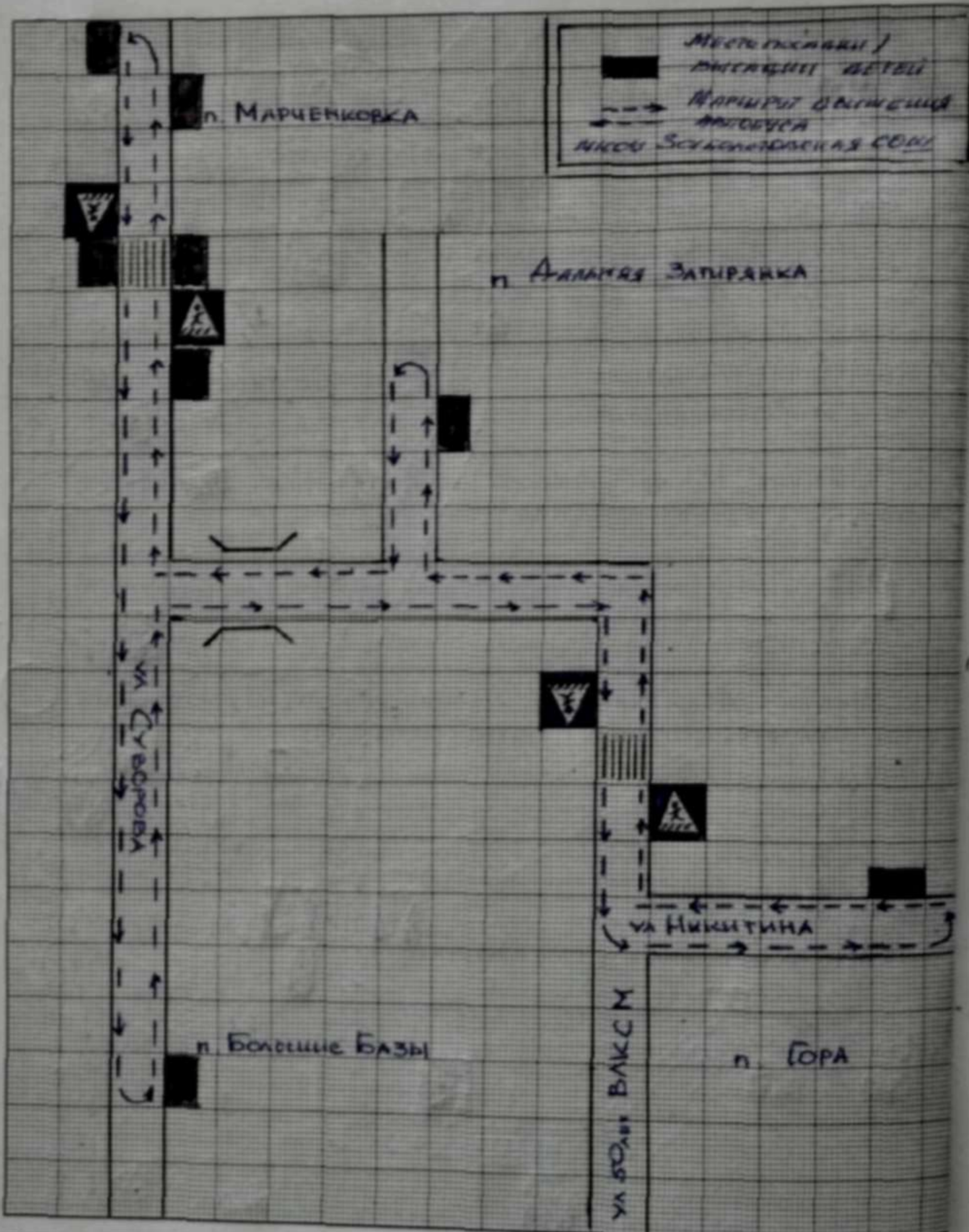
## 2.2. Маршрут движения автобуса ОУ

Схема.



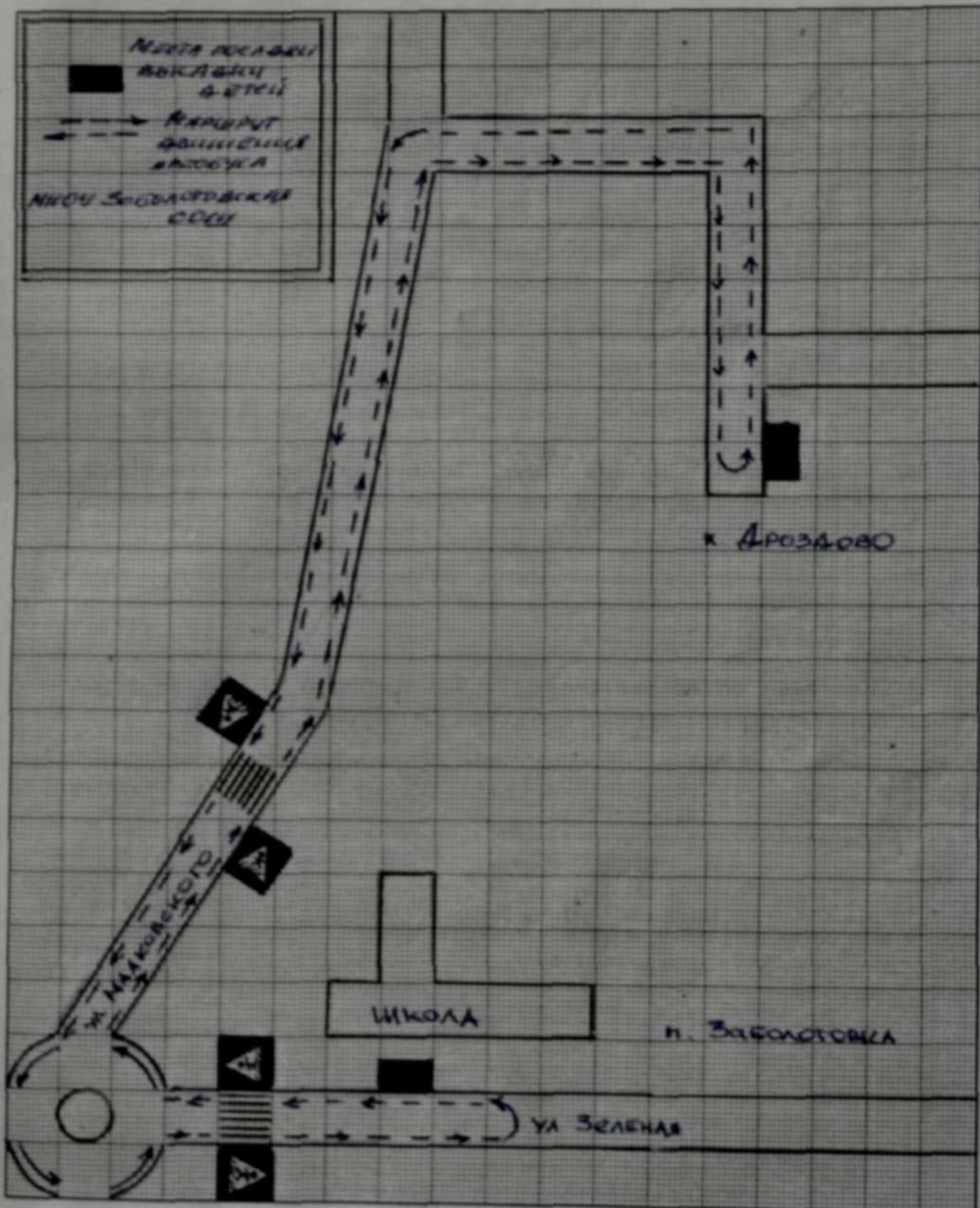
## 2.2. Маршрут движения автобуса ОУ

Схема.



## 2.2. Маршрут движения автобуса ОУ

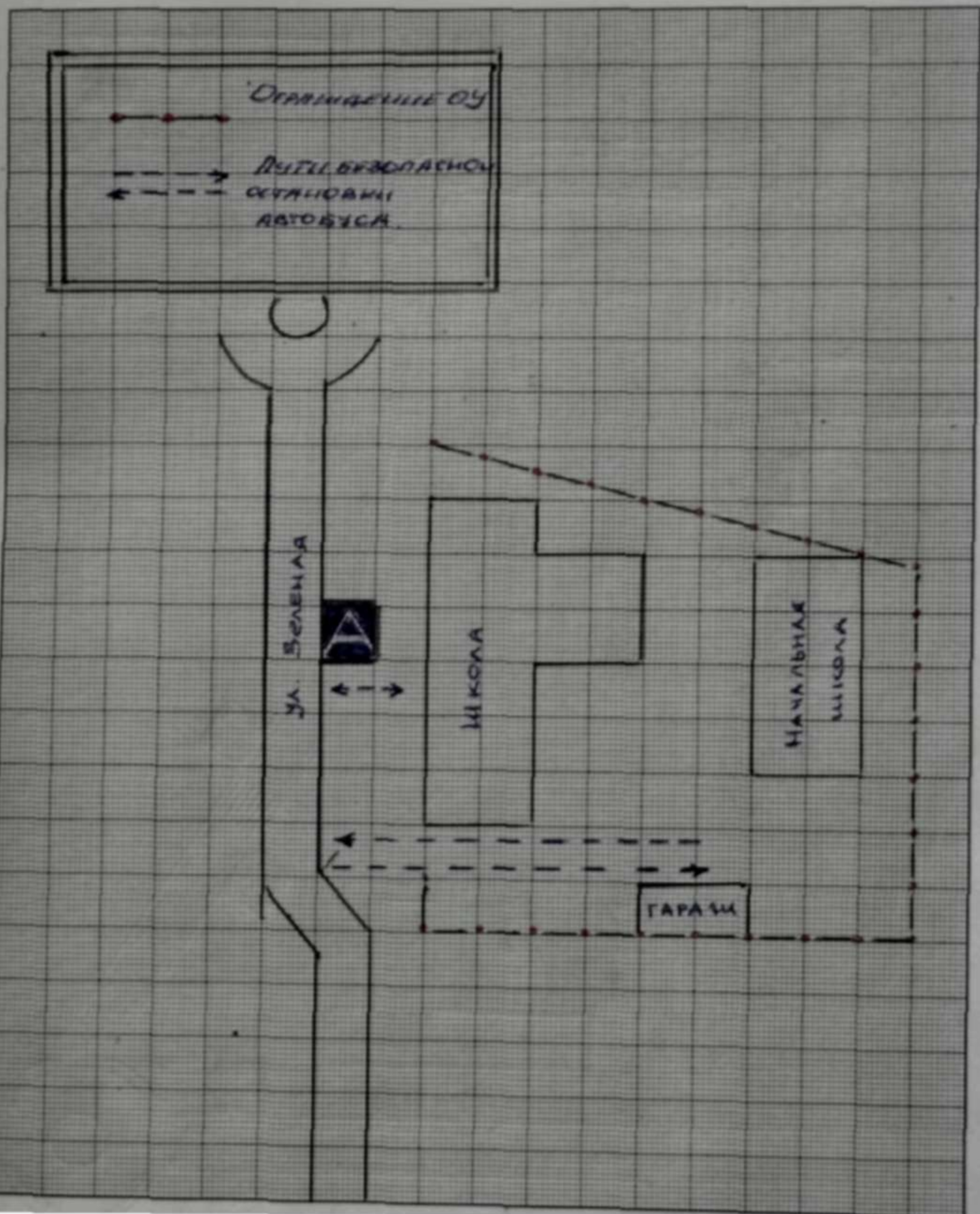
Схема.





### 2.3. Безопасное расположение остановки автобуса у ОУ

Схема.



## Пояснительная записка к Паспорту дорожной безопасности образовательного учреждения

1. Паспорт дорожной безопасности образовательного учреждения (далее – Паспорт) предназначен для отображения информации об образовательном учреждении (далее – ОУ) с точки зрения обеспечения безопасности детей на этапах их перемещения "дом – ОУ – дом", для использования преподавательским составом и сотрудниками Госавтоинспекции в работе по разъяснению безопасного передвижения и поведения детей на улично-дорожной сети вблизи ОУ и на маршруте "ОУ – дом", для подготовки мероприятий по предупреждению детского дорожно-транспортного травматизма.

Паспорт ведется ответственным сотрудником образовательного учреждения совместно с сотрудниками Госавтоинспекции, которые оказывают помощь в разработке Паспорта, а также при внесении необходимых изменений в отдельные разделы Паспорта (схемы, перечни мероприятий по предупреждению ДТП с участием обучающихся).

Оригинал Паспорта хранится в ОУ, а копия в контрольно-наблюдательном деле в подразделении Госавтоинспекции.

### 2. Типовой Паспорт должен иметь титульный лист и содержать следующие разделы:

- Общие сведения;
- План-схемы;
- Рекомендации по реализации мероприятий по проведению проверок территорий ОУ, подъездных путей и пешеходных переходов.

#### 2.1. Титульный лист должен содержать надпись «Паспорт дорожной безопасности образовательного учреждения» и наименование образовательного учреждения;

В верхней части листа справа надпись «Утверждаю» и реквизиты (ФИО, дата утверждения) руководителя образовательного учреждения.

Слева надпись «Согласовано» и реквизиты (ФИО, дата утверждения) ответственного руководителя администрации органа местного самоуправления.

Слева, под первой согласующей подписью, надпись «Согласовано» и реквизиты (ФИО, дата утверждения) руководителя органа управления Госавтоинспекции муниципального образования.

Внизу листа указывается год подготовки Паспорта.

#### 2.2. Раздел «Общие сведения» должен содержать следующую информацию:

- Наименование ОУ;
- Тип ОУ;
- Юридический адрес ОУ;
- Фактический адрес ОУ (если отличается от юридического);
- Руководители ОУ: Директор (заведующий);  
Заместитель директора по учебной работе;  
Заместитель директора по воспитательной работе;
- Ответственный от муниципального органа образования (телефон, адрес);
- Ответственный (ые) от Госавтоинспекции (телефон, адрес);
- Ответственные за мероприятия по профилактике детского травматизма (телефон, адрес);
- Руководитель или ответственный работник дорожно-эксплуатационной организации, осуществляющей содержание УДС\* (телефон, адрес);
- Руководитель или ответственный работник дорожно-эксплуатационной организации, осуществляющей содержание ТСОДД (телефон, адрес);
- Количество учащихся;
- Наличие уголка по БДД (если имеется, указать место расположения);
- Наличие класса по БДД (если имеется, указать место расположения);
- Наличие автогородка (площадки) по БДД (если имеется);
- Наличие автобуса в ОУ;
- Расписание занятий в ОУ: 1-ая смена: 8:30 – 13:10  
2-ая смена: 13:20 – 18:00  
внеклассные занятия: 17:00 – 19:00
- Телефоны: оперативных служб: МЧС, Полиция, Скорая помощь;  
дорожно-эксплуатационных организаций, осуществляющих содержание УДС;

### 2.3. План-схемы, рекомендуемые к размещению в Паспорте:

#### ● (п. 1.1.) района расположения ОУ, пути движения транспортных средств и детей (учеников):

1. Район расположения образовательного учреждения определяется группой жилых домов, зданий и улично-дорожной сетью с учетом остановок общественного транспорта (выходов из станций метро), центром которого является непосредственно образовательное учреждение;

2. Территория, указанная в схеме, включает в себя:

- образовательное учреждение;
- стадион вне территории ОУ, на котором могут проводиться занятия по физической культуре (при наличии);
- парк, в котором преподавателями проводятся занятия на открытом воздухе (при наличии);
- спортивно-оздоровительный комплекс (при наличии);
- жилые дома, в которых проживает большая часть детей (учеников) данного образовательного учреждения;

- автомобильные дороги и тротуары;

3. На схеме должно быть обозначено:

- расположение жилых домов, зданий и сооружений;
- сеть автомобильных дорог;
- пути движения транспортных средств;
- пути движения детей (учеников) в/из образовательного учреждения;
- уличные (надземные – регулируемые / нерегулируемые) и внеуличные (надземные и подземные) пешеходные переходы;
- названия улиц и нумерация домов.

Схема необходима для общего представления о районе расположения ОУ. Для изучения безопасности движения детей на схеме обозначены наиболее частые пути движения учеников от дома (от удаленных остановок маршрутных транспортных средств) к ОУ и обратно.

При исследовании маршрутов движения детей необходимо уделить особое внимание опасным зонам, где часто дети (ученики) пересекают проезжую часть не по пешеходному переходу;

#### ● (п. 1.2.) организации дорожного движения в непосредственной близости от образовательного учреждения с размещением соответствующих технических средств, маршруты движения детей и расположение парковочных мест:

1. Схема организации дорожного движения ограничена автомобильными дорогами, находящимися в непосредственной близости от образовательного учреждения;

2. На схеме обозначено:

- здание ОУ с указанием территории, принадлежащей непосредственно ОУ (при наличии указать ограждение территории);
- автомобильные дороги и тротуары;
- уличные (надземные – регулируемые / нерегулируемые) и внеуличные (надземные и подземные) пешеходные переходы на подходах к ОУ;
- дислокация существующих дорожных знаков и дорожной разметки;
- другие технические средства организации дорожного движения;
- направление движения транспортных средств по проезжей части;
- направление движения детей (учеников);

3. На схеме указано расположение остановок маршрутных транспортных средств и безопасные маршруты движения детей (учеников) от остановочного пункта к ОУ и обратно;

4. При наличии стоянки (парковочных мест) около ОУ, указывается место расположение и безопасные маршруты движения детей (учеников) от парковочных мест к ОУ и обратно.

К схеме (в случае необходимости) должен быть приложен план мероприятий по приведению существующей организации дорожного движения к организации движения, соответствующей нормативным техническим документам, действующим в области дорожного движения, по окончании реализации которого готовится новая схема;

#### ● (п. 1.3.) маршрутов движения групп детей от ОУ к стадиону, парку или к спортивно-оздоровительному комплексу (в случае их нахождения вне территории ОУ)

*и необходимости проведения обязательных мероприятий, связанных с образовательным процессом);*

На схеме района расположения ОУ указываются безопасные маршруты движения детей от ОУ к стадиону, парку или спортивно-оздоровительному комплексу и обратно.

Данные схемы должны использоваться преподавательским составом при организации движения групп детей к местам проведения занятий вне территории ОУ.

- **(п. 1.4.) путей движения транспортных средств к местам разгрузки/погрузки и рекомендуемых безопасных путей передвижения детей по территории образовательного учреждения (в случае осуществления доставки грузов в ОУ автомобильным транспортом);**

На схеме указывается примерная траектория движения транспортного средства на территории ОУ, в том числе место погрузки/разгрузки, а также безопасный маршрут движения детей во время погрузочно-разгрузочных работ.

В целях обеспечения безопасного движения детей по территории ОУ необходимо исключить пересечение пути движения детей и пути движения транспортных средств.

- **Паспорт может содержать и ряд других схем. Например, план-схему учебной площадки для проведения практических занятий по БДД и др.**

2.4. В случае необходимости доставки детей в ОУ специальным транспортным средством (автобусом) для перевозки детей Паспорт должен содержать специальный раздел, касающийся такой перевозочной деятельности.

В данном разделе должны быть представлены сведения о владельце автобуса (ОУ, муниципальное образование, АТП и т.д.), соответствующие данные о месте хранения и технического обслуживания автобуса, подробные сведения о водителе (водителях) (*ФИО, открытые категории, стаж вождения, сведения о переподготовке и др.*) с обязательным указанием места медицинского освидетельствования водителя, а также должны быть размещены план-схемы:

- **(п. 2.1.) подробного маршрута движения автобуса до ОУ**

На схеме указываются населенные пункты, через которые происходит следование автобуса ОУ, оборудованные места остановок для посадки и высадки детей в каждом населенном пункте; непосредственно населенный пункт, где расположено ОУ.

На схеме указан безопасный маршрут следования автобуса ОУ из пункта А в пункт В, а также обозначены:

- жилые дома населенных пунктов;
- здание ОУ;
- автомобильные дороги;
- дислокация существующих дорожных знаков на пути следования автобуса ОУ;
- пешеходные переходы, пересекающие проезжую часть маршрута движения автобуса ОУ;
- другие технические средства организации дорожного движения;

- **(п. 2.2.) безопасного расположения остановки автобуса ОУ**

На схеме указывается подъезд в оборудованный «карман» или другое оборудованное место для посадки и высадки детей из автобуса ОУ, и дальнейший путь движения автобуса по проезжей части, а также безопасный маршрут движения детей (учеников) от остановки автобуса ОУ.

На схеме обозначено:

- жилые дома района расположения ОУ;
- здание ОУ;
- ограждение территории ОУ (*при наличии*);
- автомобильные дороги.